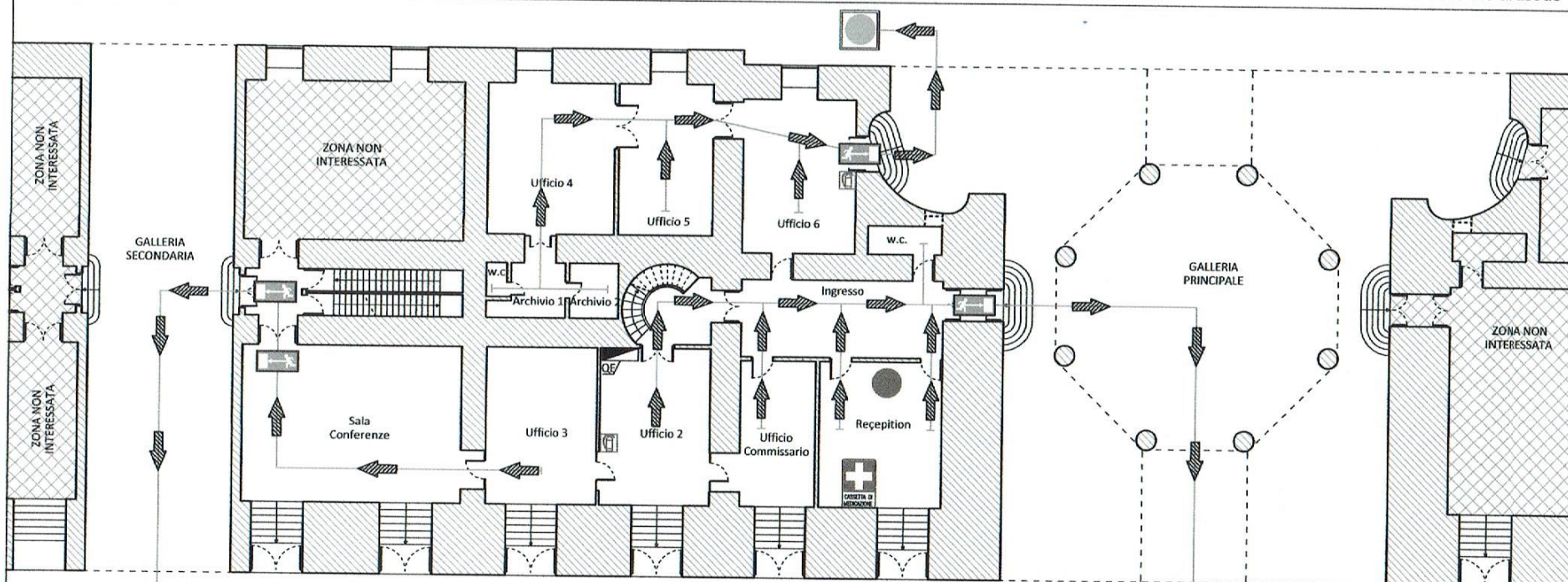


ENTE PROVINCIALE DEL TURISMO DI CASERTA  
PALAZZO REALE - 81100 - CASERTA (CE)  
~ PIANO DI EMERGENZA E DI EVACUAZIONE ~  
(PIANO RIALZATO)

PIANTA PIANO RIALZATO  
SCALA 1:200  
Individuazione delle Vie di Esodo



mq. 400

GIARDINI REALI

ISTRUZIONI PER L'EVACUAZIONE DELL'EDIFICIO

In caso di emergenza, MANTIENI LA CALMA e comportati nel seguente modo:

- Interrompi immediatamente ogni attività
- Lascia tutto l'equipaggiamento (abiti o altro)
- Non spingere, non gridare e non correre
- Segui le vie di fuga indicate
- Raggiungi la zona di raccolta assegnata e non ti allontanare da questa

LEGENDA

VIA DI FUGA



USCITA DI EMERGENZA



CASSETTA DI MEDICAZIONE



ESTINTORE



PUNTO DI RACCOLTA



VOI SIETE QUI



PERCORSO DI ESODO



QUADRO ELETTRICO



NUMERI DI EMERGENZA

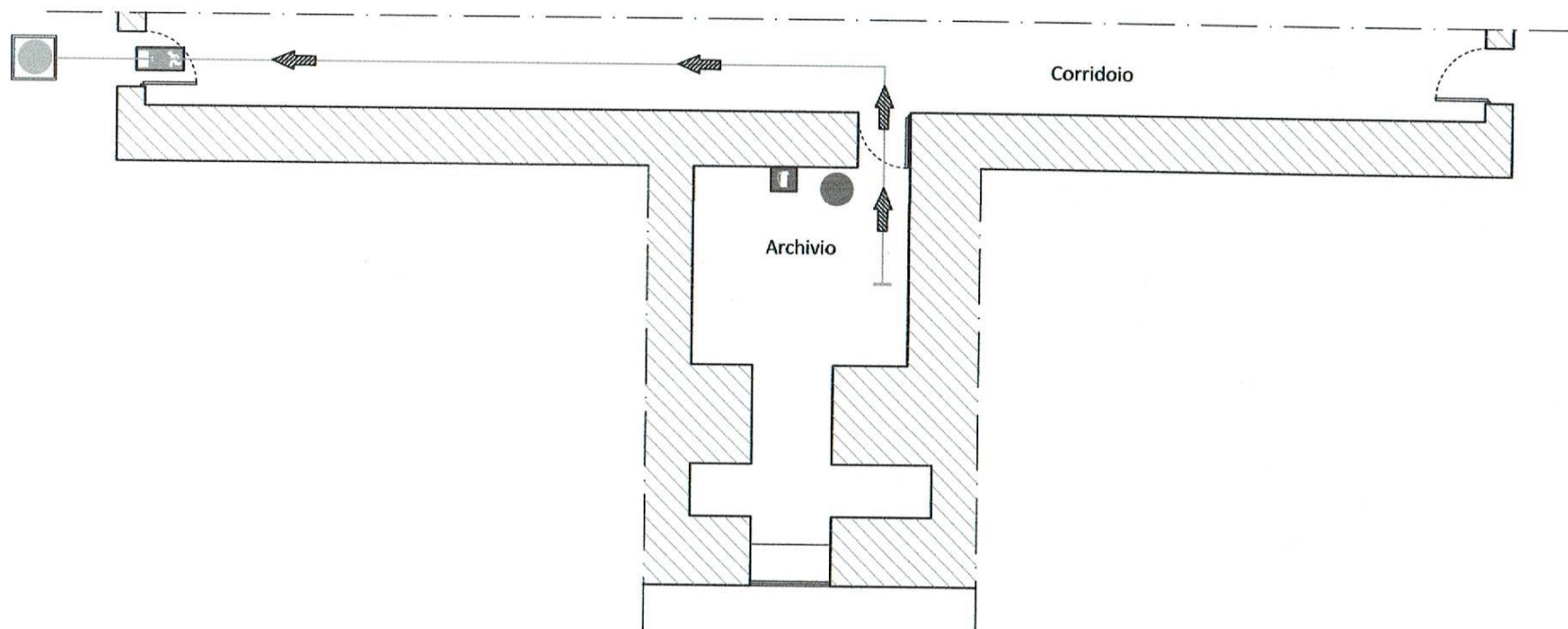
PRONTO SOCCORSO 118  
CARABINIERI 112  
POLIZIA 113  
V.V. FF. 115








L' RSPP

Il Datore di Lavoro  
DOTT.SSA ROSSELLA PELOSI

ENTE PROVINCIALE DEL TURISMO DI CASERTA  
PALAZZO REALE - 81100 - CASERTA (CE)  
~ PIANO DI EMERGENZA E DI EVACUAZIONE ~  
(ARCHIVIO)

PIANTA PIANO RIALZATO  
SCALA 1:100  
Individuazione delle Vie di Esodo



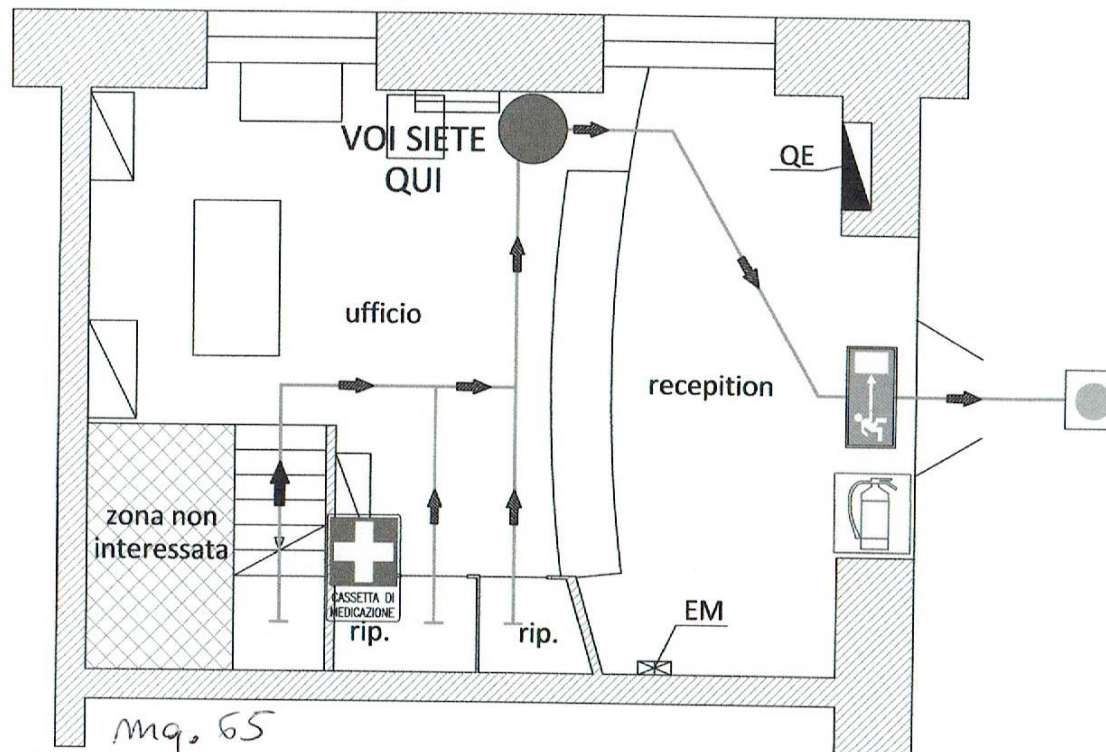
ISTRUZIONI PER L'EVACUAZIONE DELL'EDIFICIO		LEGENDA				NUMERI DI EMERGENZA		L' RSPP	Il Datore di Lavoro DOTT.SSA ROSSELLA PELOSI
In caso di emergenza, MANTIENI LA CALMA e comportati nel seguente modo:		VIA DI FUGA 	USCITA DI EMERGENZA  CASSETTA DI MEDICAZIONE 	PUNTO DI RACCOLTA  VOI SIETE QUI 	PERCORSO DI ESODO 	PRONTO SOCCORSO	118		
- Interrompi immediatamente ogni attività - Lascia tutto l'equipaggiamento (abiti o altro) - Non spingere, non gridare e non correre - Segui le vie di fuga indicate - Raggiungi la zona di raccolta assegnata e non ti allontanare da questa		ESTINTORE 				CARABINIERI	112		
						POLIZIA	113		
						VV. FF.	115		



ENTE PROVINCIALE DEL TURISMO DI CASERTA  
STAZIONE FERROVIARIA - 81100 - CASERTA (CE)  
~ PIANO DI EMERGENZA E DI EVACUAZIONE ~

SCALA 1:50  
Individuazione delle Vie di Esodo

PIANO TERRA



ISTRUZIONI PER L'EVACUAZIONE DELL'EDIFICIO

In caso di emergenza, MANTIENI LA CALMA e comportati nel seguente modo:

- Interrompi immediatamente ogni attività
- Lascia tutto l'equipaggiamento (abiti o altro)
- Non spingere, non gridare e non correre
- Segui le vie di fuga indicate
- Raggiungi la zona di raccolta assegnata e non ti allontanare da questa

LEGENDA

VIA DI FUGA  
VERSO IL BASSO



VIA DI FUGA



USCITA DI  
EMERGENZA



ESTINTORE



PUNTO DI  
RACCOLTA



VOI SIETE  
QUI



PERCORSO  
DI ESODO



QUADRO  
ELETTRICO



CASSETTA DI  
MEDICAZIONE



NUMERI DI EMERGENZA

PRONTO SOCCORSO	118
CARABINIERI	112
POLIZIA	113
VV. FF.	115

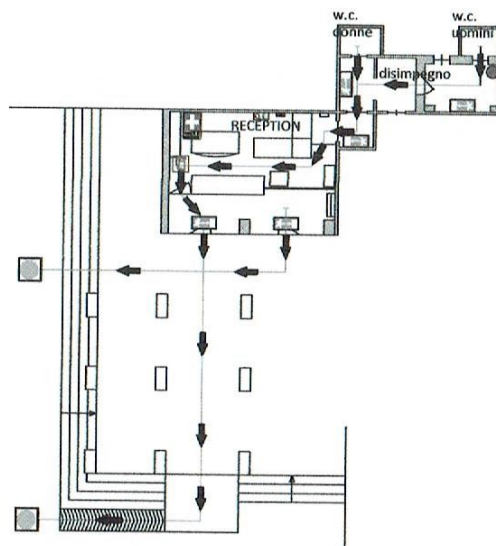
L' RSPP  
DOTT. ANTONIO RAIANO

Il Datore di Lavoro  
DOTT.SSA ROSSELLA PELOSI

# ENTE PROVINCIALE DEL TURISMO DI CASERTA SEDE COMUNALE DI CASERTA - 81100 - CASERTA (CE) ~ PIANO DI EMERGENZA E DI EVACUAZIONE ~

SCALA 1:200  
Individuazione delle Vie di Esodo

PIANO TERRA



mq. 30

## ISTRUZIONI PER L'EVACUAZIONE DELL'EDIFICIO

In caso di emergenza, **MANTIENI LA CALMA** e comportati nel seguente modo:

- Interrompi immediatamente ogni attività
- Lascia tutto l'equipaggiamento (abiti o altro)
- Non spingere, non gridare e non correre
- Segui le vie di fuga indicate
- Raggiungi la zona di raccolta assegnata e non ti allontanare da questa

## LEGENDA

VIA DI FUGA  
VERSO IL BASSO



USCITA DI  
EMERGENZA



PUNTO DI  
RACCOLTA



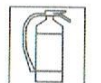
PERCORSO  
DI ESODO



VIA DI FUGA



ESTINTORE



VOI SIETE  
QUI



QUADRO  
ELETTRICO



CASSETTA DI  
MEDICAZIONE



## NUMERI DI EMERGENZA

PRONTO SOCCORSO	118
CARABINIERI	112
POLIZIA	113
VV. FF.	115

L' RSPP  
dott. Antonio RAIANO

Il Datore di Lavoro  
DOTT.SSA ROSSELLA PELOSI